

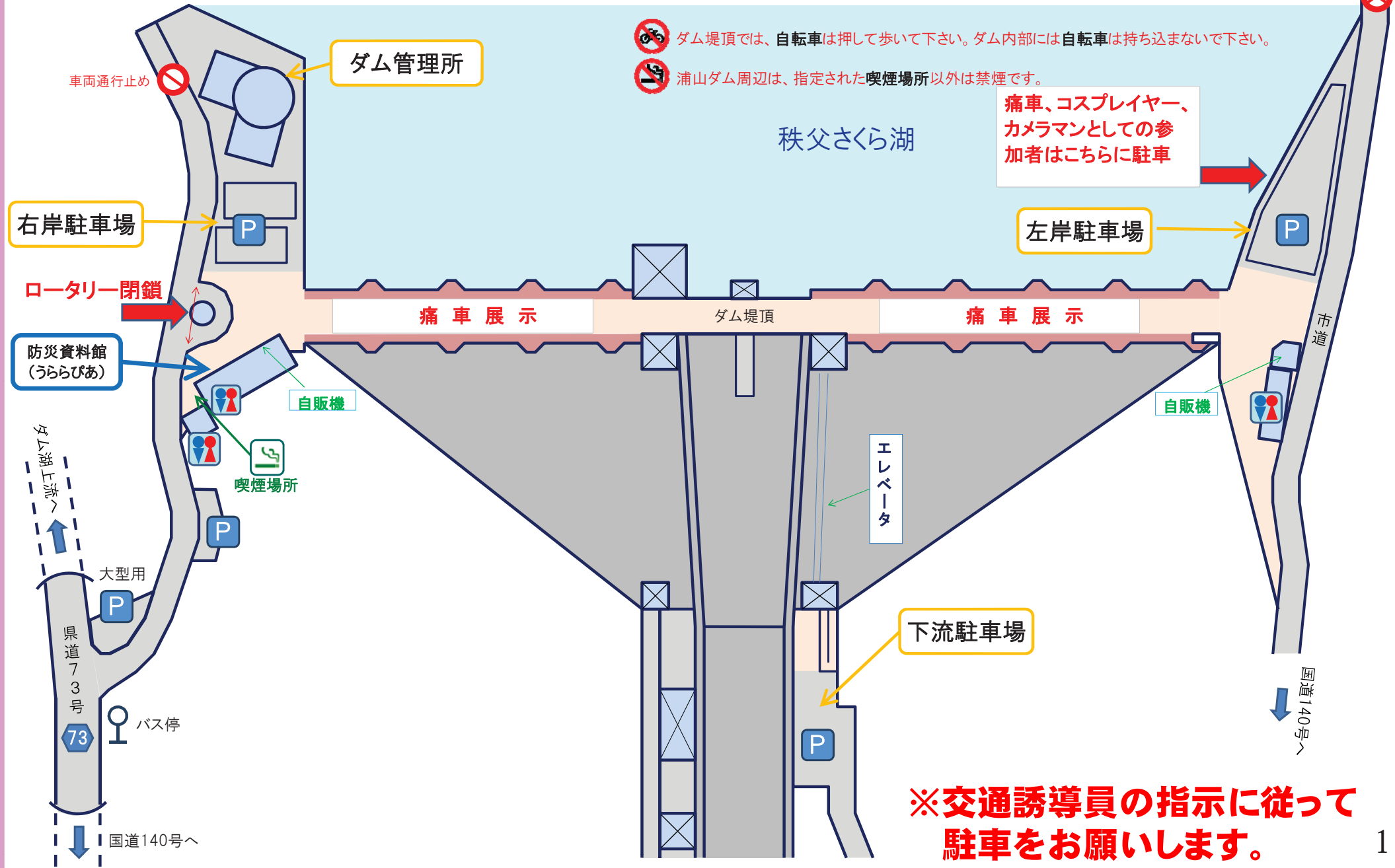


# 浦山ダム案内図

通行止め

-  ダム堤頂では、自転車は押して歩いて下さい。ダム内部には自転車は持ち込まないで下さい。
-  浦山ダム周辺は、指定された喫煙場所以外は禁煙です。

痛車、コスプレイヤー、カメラマンとしての参加者はこちらに駐車



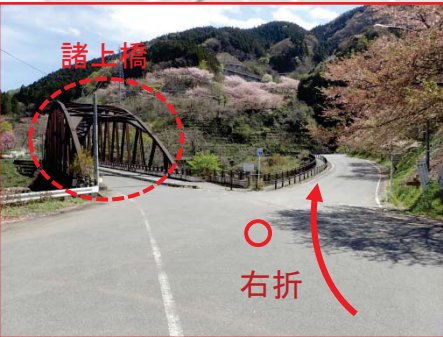
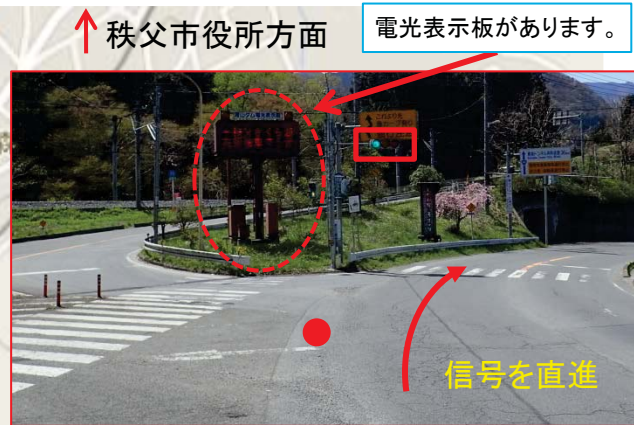
※交通誘導員の指示に従って  
駐車をお願いします。

# 秩父市周辺図



詳細図 P3 に掲載  
浦山ダム周辺図

# 浦山ダム周辺図



※左岸へはこのT字路を御曲り下さい。  
その先を下りますと、ルート①の諸上橋に繋がっています。

**注意**

当日は右岸駐車場(ルート②)が大変混み合うことが予想されます。  
左岸駐車場、左岸下流駐車場をご利用下さい。

**左岸側の駐車場へのルート (ルート①)**

秩父市役所方面から国道140線沿いの電光表示板(●)を通過して下さい。しばらく進むと浦山ダムの案内表示(△)がありますので、左折して下さい。300m先の諸上橋を渡る手前(○)を右折して下さい。その先に下流左岸駐車場の入口(★)があり、その先が下流駐車場(▲)となっています。さらに、県道(1本道)を上ると左岸駐車場(■)に到着します。